

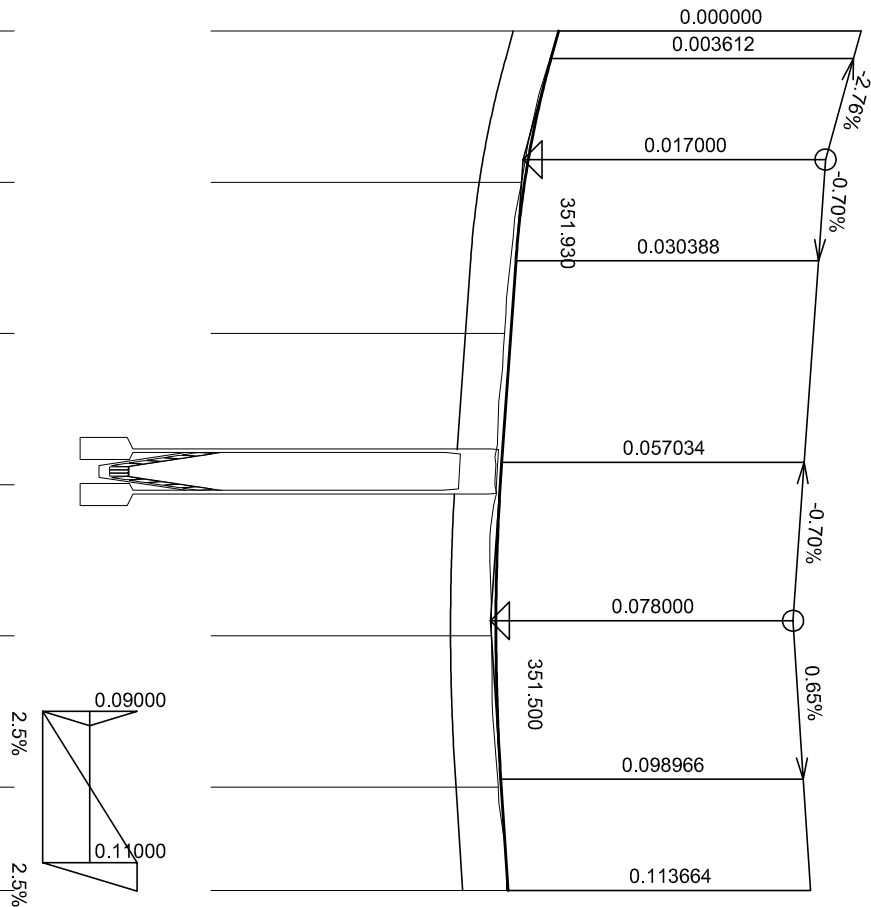
DRUH POVRCHU ÚZEMÍ
KATASTRÁLNÍ ÚZEMÍ
OKRES:
KRAJ:

Stávající silnice
Štěpánov u Skutče (791709)
Chrudim
Pardubický kraj

R=1300.00
T= 13.388
Y=0.069

R=3100.00
T= 20.966
Y=0.071

SKLONOVÉ POMĚRY:



KLOPENÍ:

KÓTY NIVELETY:

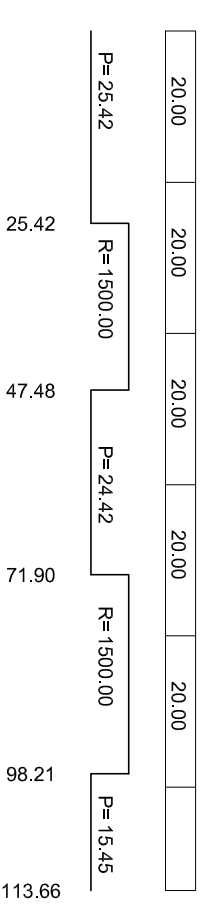
KÖTY TERÉNU:

SROVNÁVACÍ ROVINA:

STANIČENÍ:

VZDÁLENOST PŘ. ŘEZŮ:


SMĚROVÉ POMĚRY:



OBJEDNATEL:

PARDUBICKÝ KRAJ

Komenského náměstí 125, 532 11 Pardubice

			
STATIKA, MOSTY, PAMÁTKY			
BENING s.r.o. 51206, Benešov u Semil 7 tel: 603 811 693 ondrej.svoboda@volny.cz			
navrhli	ING. O. SVOBODA	investor	Pardubický kraj
vypracoval	ING. B. RACHŮNEK	zak. číslo	132018-1
zodp. projektant	ING. O. SVOBODA	datum	11/2018
		stupeň	DUSP
STAVBA : Modernizace mostu ev.č. 305-019 Štěpánov u Skutče SO 101 - Silnice II/305		měřitko	1:1000/100
Příloha:		č.přílohy:	paré :
PODELNÝ ŘEZ		101.3	